


















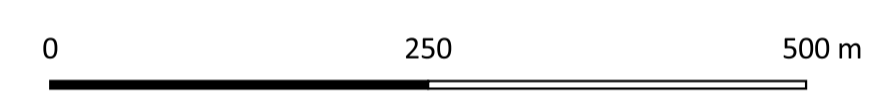




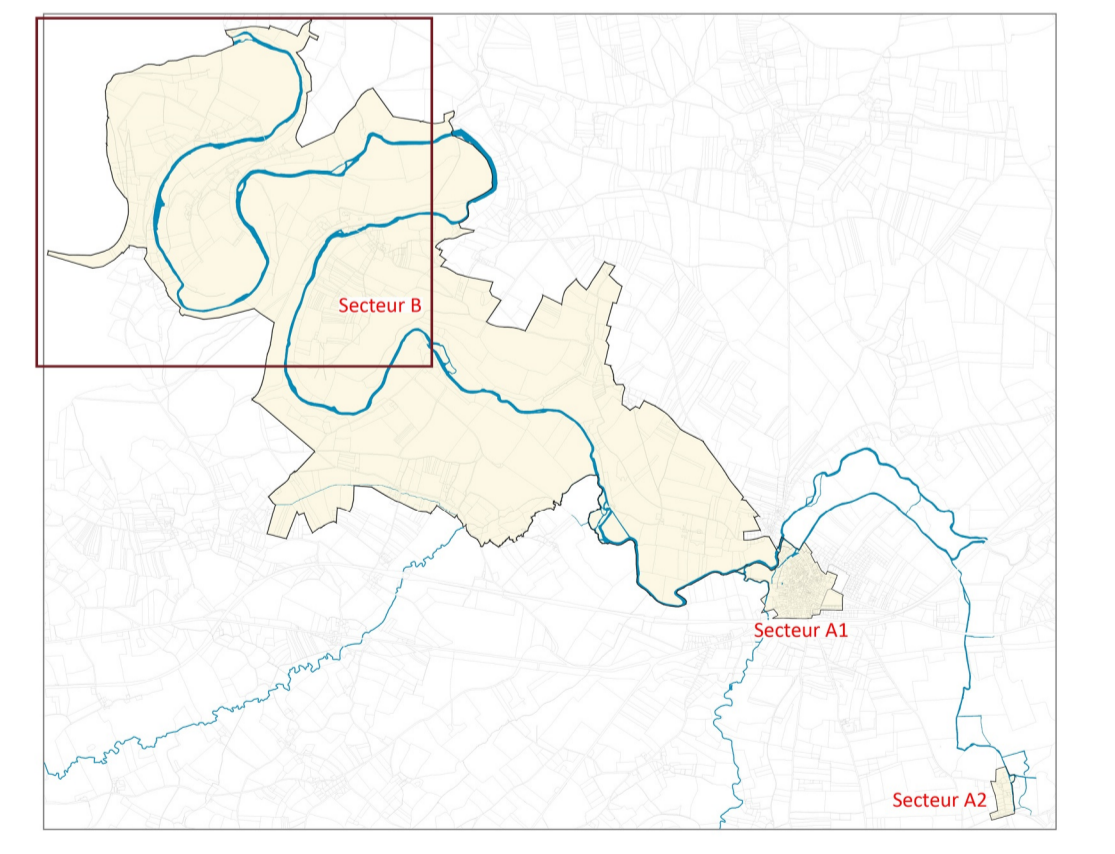
LEGENDE

-  Périmètre AVAP
-  Espace bâti
-  Courbes de niveau
-  Cours d'eau
-  Parcellaire
-  Périmètre de protection MH
-  Site classé
-  Site inscrit
-  MH inscrits ou classés
-  Bâtiment MH
-  Bâtiment remarquable
-  Bâtiment d'intérêt patrimonial
-  Bâtiment d'accompagnement
-  Bâtiment sans intérêt patrimonial
-  Bâtiment non repéré
-  Boisement
-  Lignes de force
-  Percée visuelle
-  Vue panoramique



DÉPARTEMENT DE L'ORNE
 Communauté de Communes Argentan Intercom

Aire de mise en Valeur de l'Architecture et du Patrimoine (AVAP) valant SPR



Secteur B
 Carte des qualités architecturales et paysagères
 échelle 1/5000

Elaboration AVAP prescrite en date du: 24 Février 2016
 Projet arrêté en date du:
 Approuvé en date du: