

Plan Local d'Urbanisme intercommunal - PLUi-H
Communauté de communes Terres d'Argentan Interco









4.2 RISQUES NATURELS ET TECHNOLOGIQUES
• échelle commune

Version du 27/01/2026




Ecouché-les-Vallées
Loucé



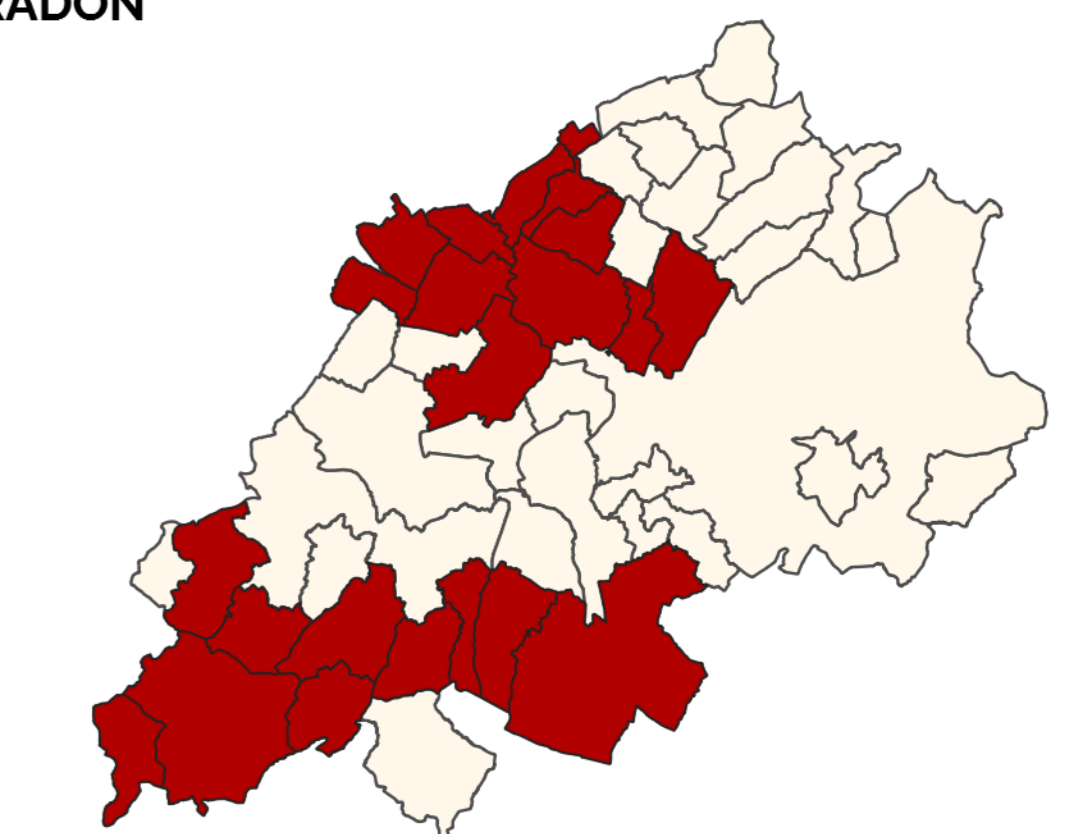
RISQUES NATURELS



-  Cours d'eau
-  Remontée de nappes
- Plan de Prévention des Risques d'Inondation**
-  Zone rouge
-  Zone orange
-  Zone bleu clair
-  Cavités
-  Périmètre de sécurité des cavités
- Aléas Retrait gonflement des argiles**
-  Faible

RISQUES TECHNOLOGIQUES

-  Établissement déclarant des rejets polluants
-  Ancien site industriel et activité de services
- Installations classées**
-  Non Seveso

RISQUE RADON



-  Catégorie 3 : commune dont une partie au moins est située sur des formations géologiques dont les teneurs en uranium sont estimées plus élevées comparativement aux autres formations.
-  Catégorie 1 : commune localisée sur des formations géologiques présentant les teneurs en uranium les plus faibles

0 100 200 m

