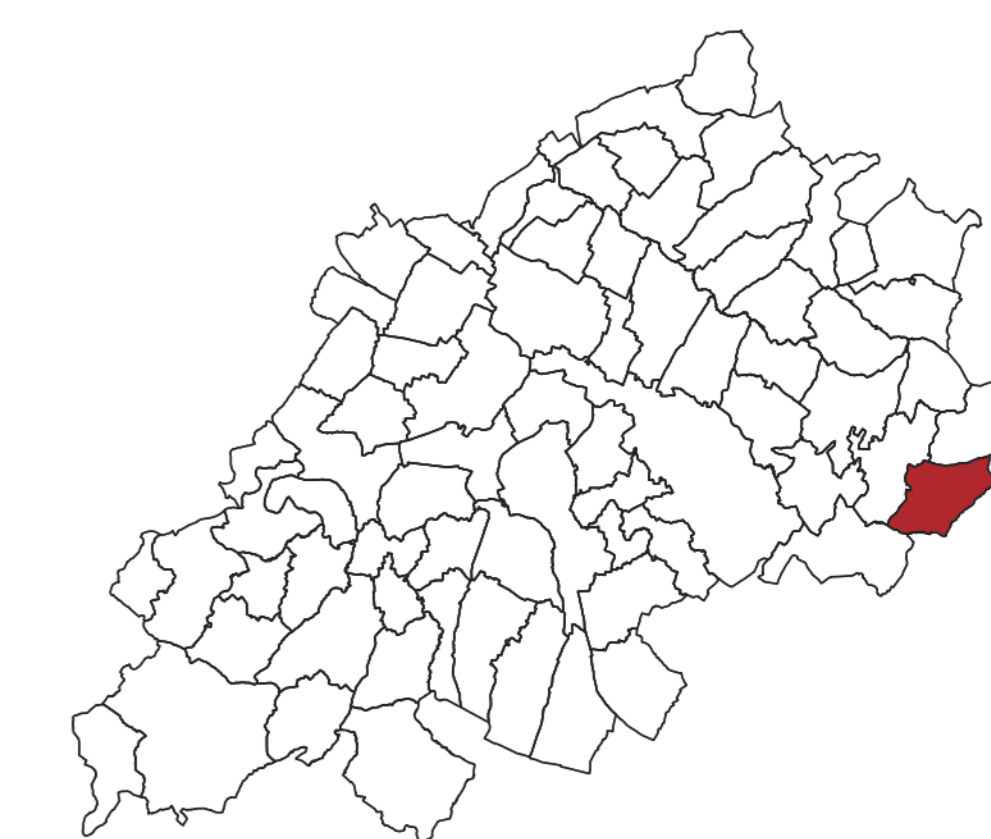












Ginai



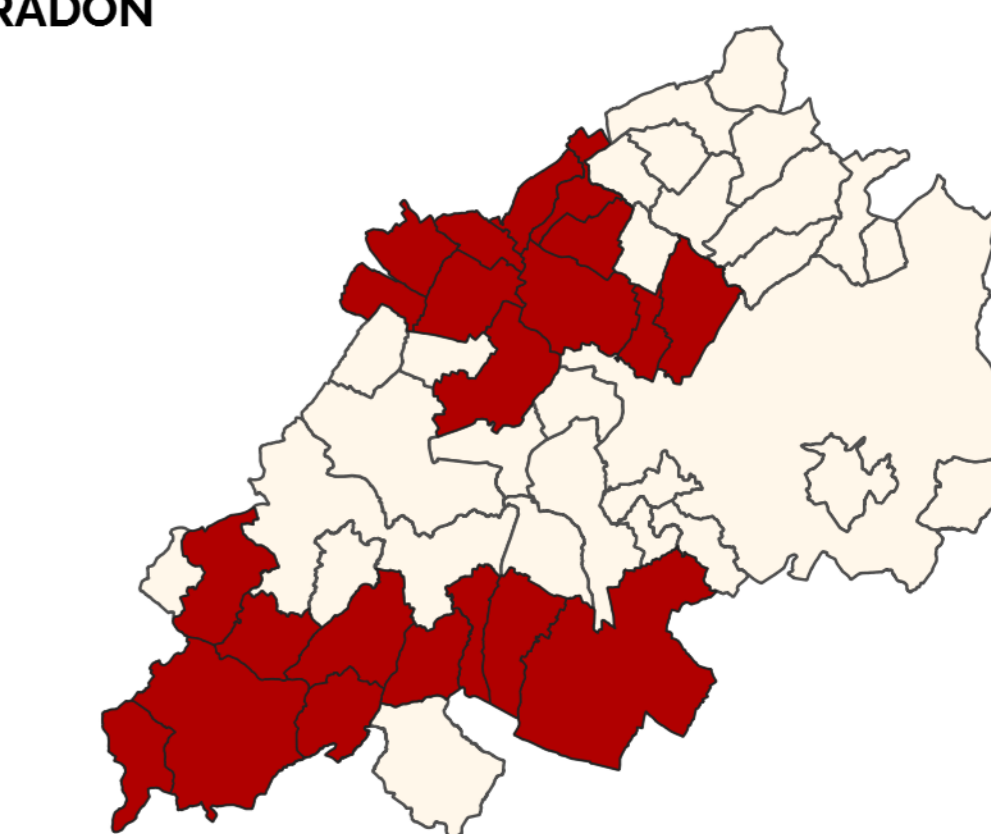
RISQUES NATURELS



-  Cours d'eau
-  Remontée de nappes
- Mouvements de terrain**
-  Glissement
-  Chutes de blocs
- Glissement de terrain**
-  Terrain prédisposé pente modérée
-  Terrain prédisposé pente forte
-  Terrain prédisposé pente très forte
-  Périmètre de sécurité des cavités
- Aléas Retrait gonflement des argiles**
-  Fort
-  Moyen
-  Faible

RISQUES TECHNOLOGIQUES

-  Canalisation de gaz naturel

RISQUE RADON



-  Catégorie 3 : commune dont une partie au moins est située sur des formations géologiques dont les teneurs en uranium sont estimées plus élevées comparativement aux autres formations.
-  Catégorie 1 : commune localisée sur des formations géologiques présentant les teneurs en uranium les plus faibles