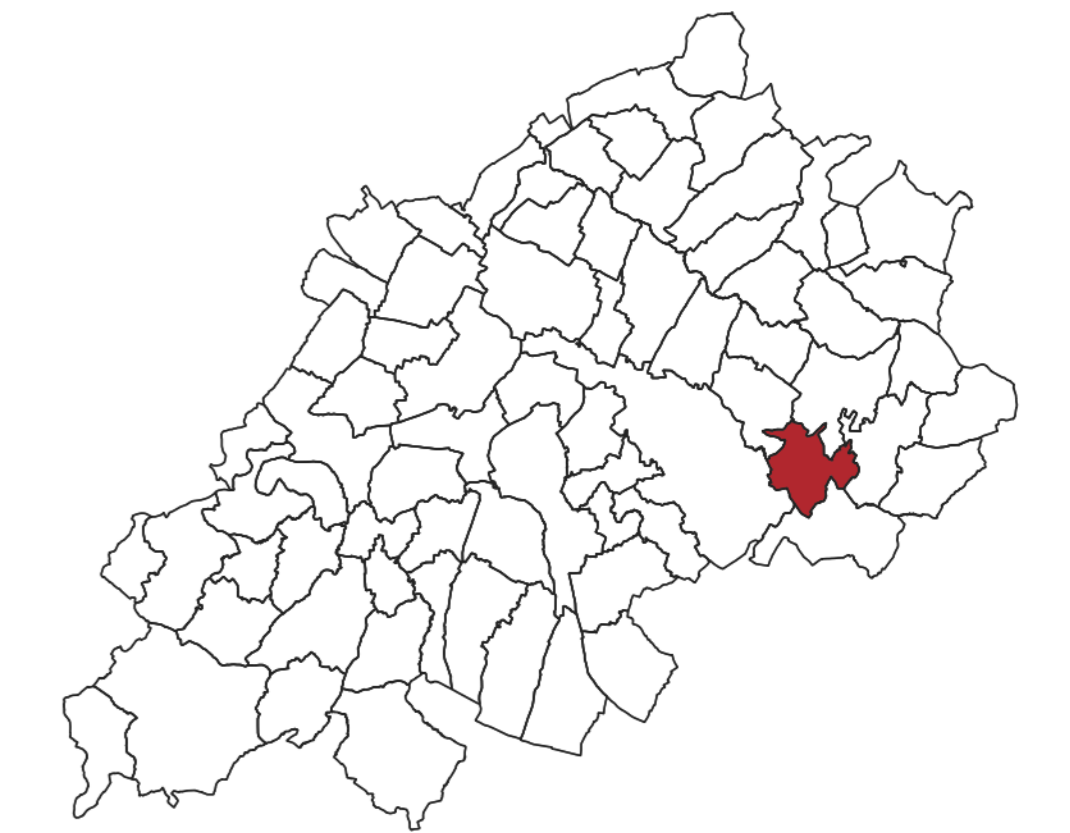








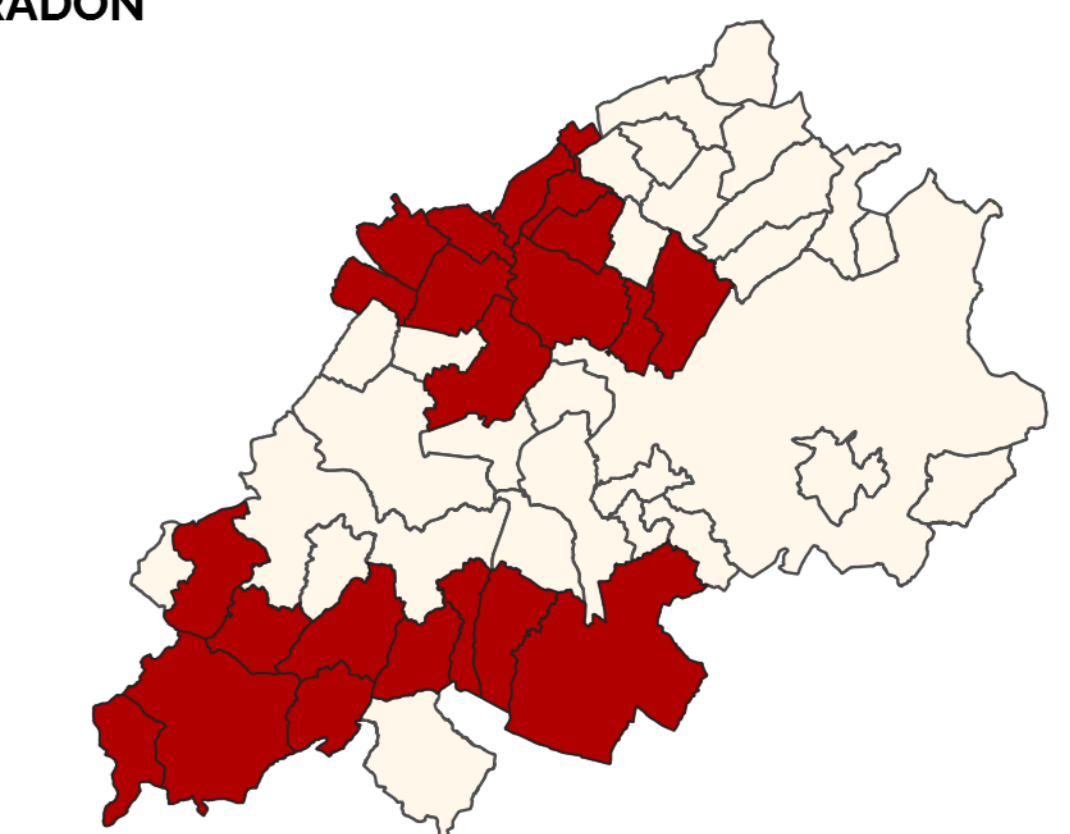
Le Pin-au-Haras





RISQUES NATURELS

-  Cours d'eau
-  Remontée de nappes
- Plan de Prévention des Risques d'Inondation**
-  Zone rouge
-  Zone orange
- Mouvements de terrain**
-  Effondrement / Affaissement
- Glissement de terrain**
-  Terrain prédisposé pente modérée
-  Terrain prédisposé pente forte
-  Terrain prédisposé pente très forte
- Aléas Retrait gonflement des argiles**
-  Fort
-  Moyen
-  Faible
- RISQUES TECHNOLOGIQUES**
-  Canalisation de gaz naturel
-  Ancien site industriel et activité de services
- Installations classées**
-  Non Seveso

RISQUE RADON



-  Catégorie 3 : commune dont une partie au moins est située sur des formations géologiques dont les teneurs en uranium sont estimées plus élevées comparativement aux autres formations.
-  Catégorie 1 : commune localisée sur des formations géologiques présentant les teneurs en uranium les plus faibles