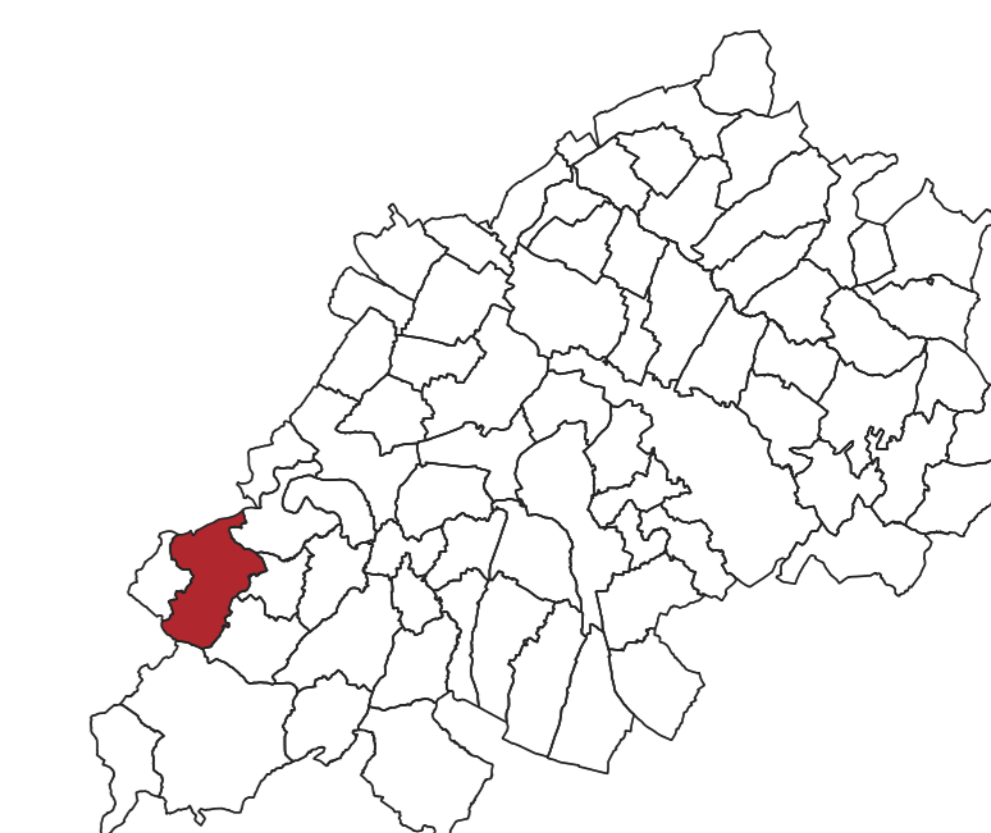


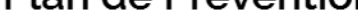

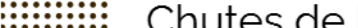





**Lougé-sur-Maire**



**RISQUES NATURELS**

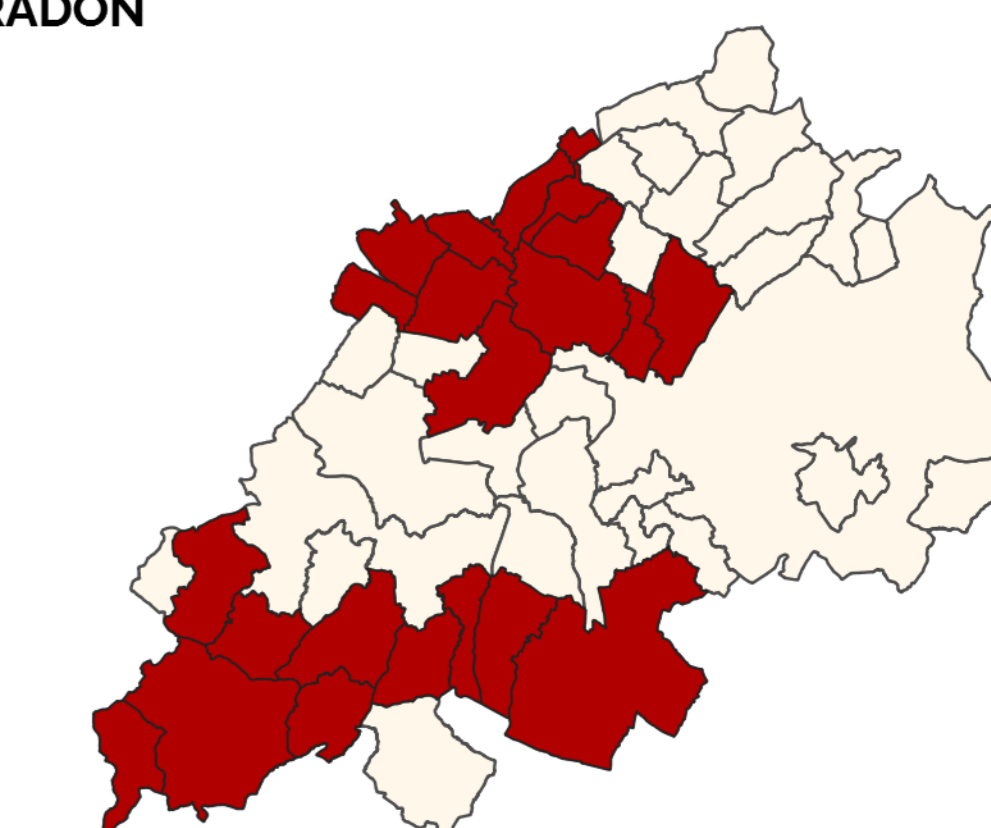
-  Cours d'eau
-  Remontée de nappes
- Plan de Prévention des Risques d'Inondation**
-  Zone orange
-  Zone rouge
-  Chutes de blocs
-  Cavités
-  Périmètre de sécurité des cavités
- Aléas Retrait gonflement des argiles**
-  Faible



**RISQUES TECHNOLOGIQUES**

Installations classées

-  Non Seveso

**RISQUE RADON**



-  Catégorie 3 : commune dont une partie au moins est située sur des formations géologiques dont les teneurs en uranium sont estimées plus élevées comparativement aux autres formations.
-  Catégorie 1 : commune localisée sur des formations géologiques présentant les teneurs en uranium les plus faibles