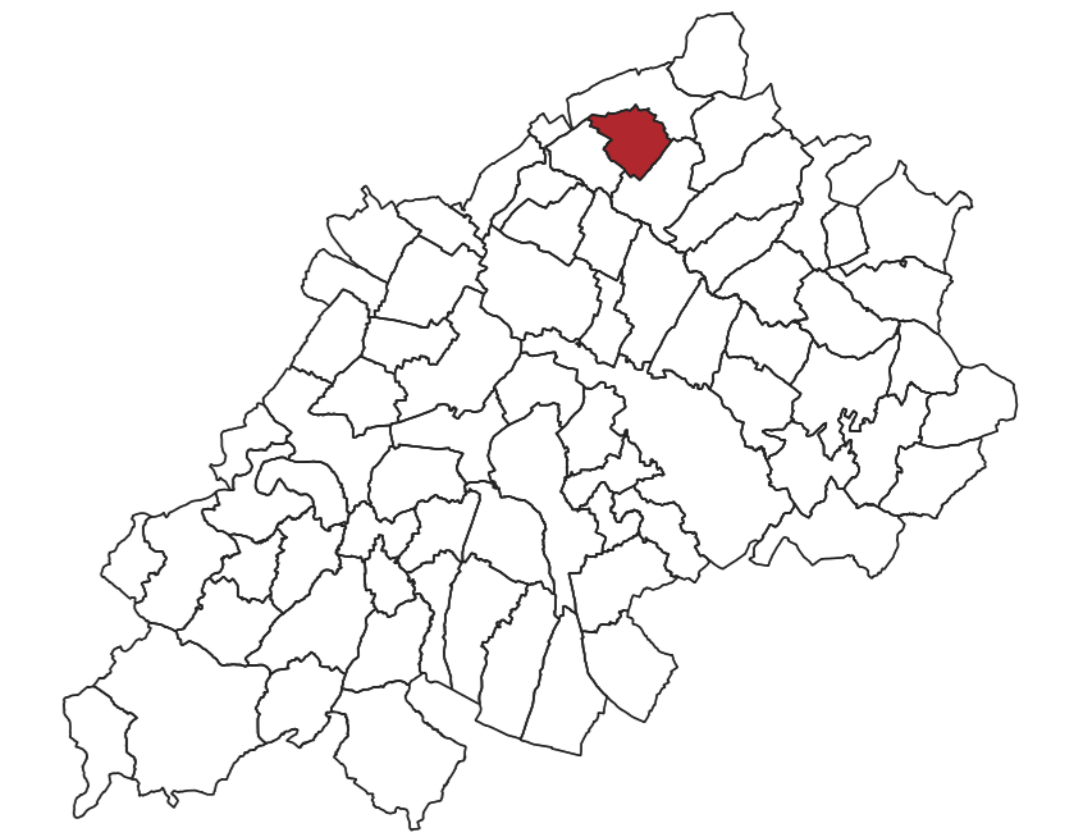









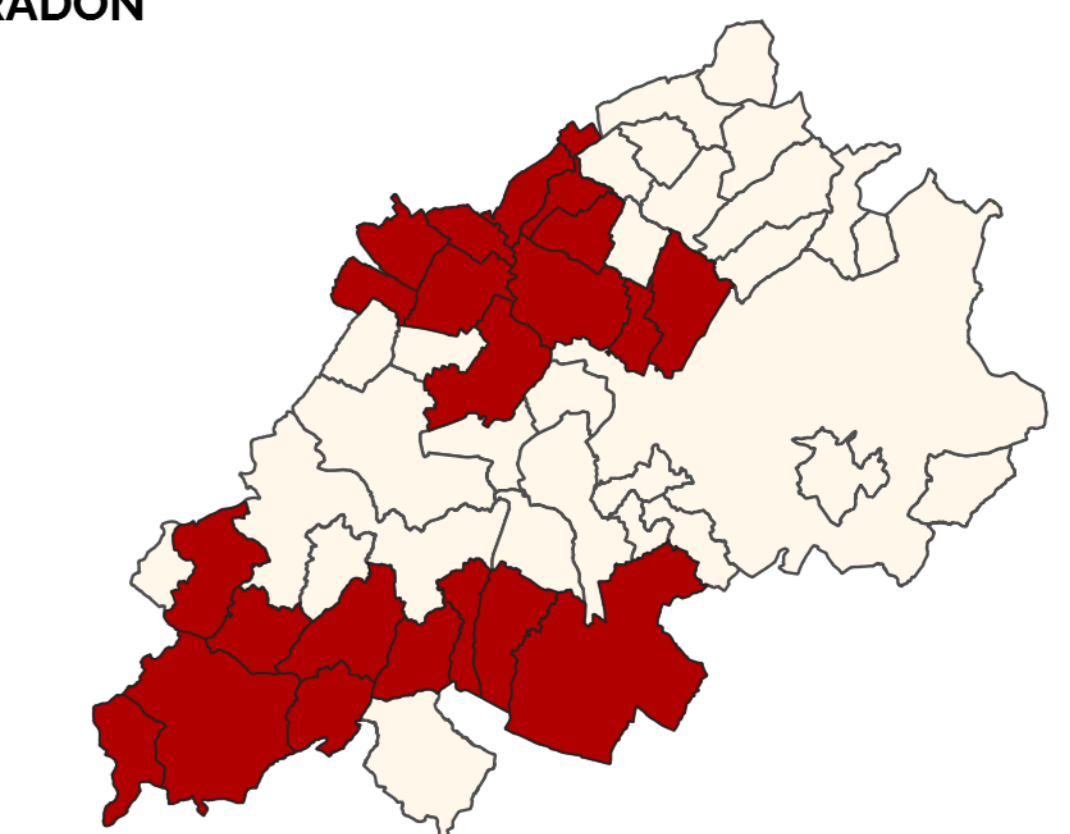
Louvières-en-Auge





RISQUES NATURELS

-  Cours d'eau
-  Remontée de nappes
- Glissement de terrain**
 -  Terrain prédisposé pente modérée
 -  Terrain prédisposé pente forte
- Aléas Retrait gonflement des argiles**
 -  Moyen
 -  Faible
- RISQUES TECHNOLOGIQUES**
 -  Ancien site industriel et activité de services

RISQUE RADON



-  **Catégorie 3** : commune dont une partie au moins est située sur des formations géologiques dont les teneurs en uranium sont estimées plus élevées comparativement aux autres formations.
-  **Catégorie 1** : commune localisée sur des formations géologiques présentant les teneurs en uranium les plus faibles