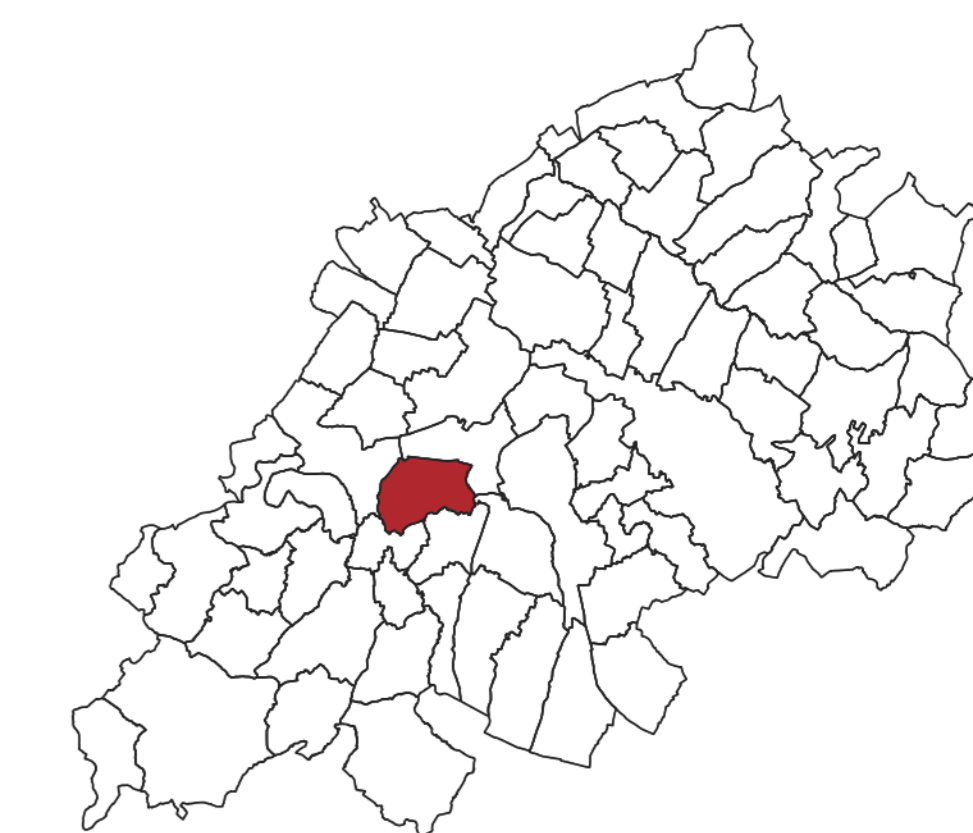











**Monts-sur-Orne**  
*Goulet*



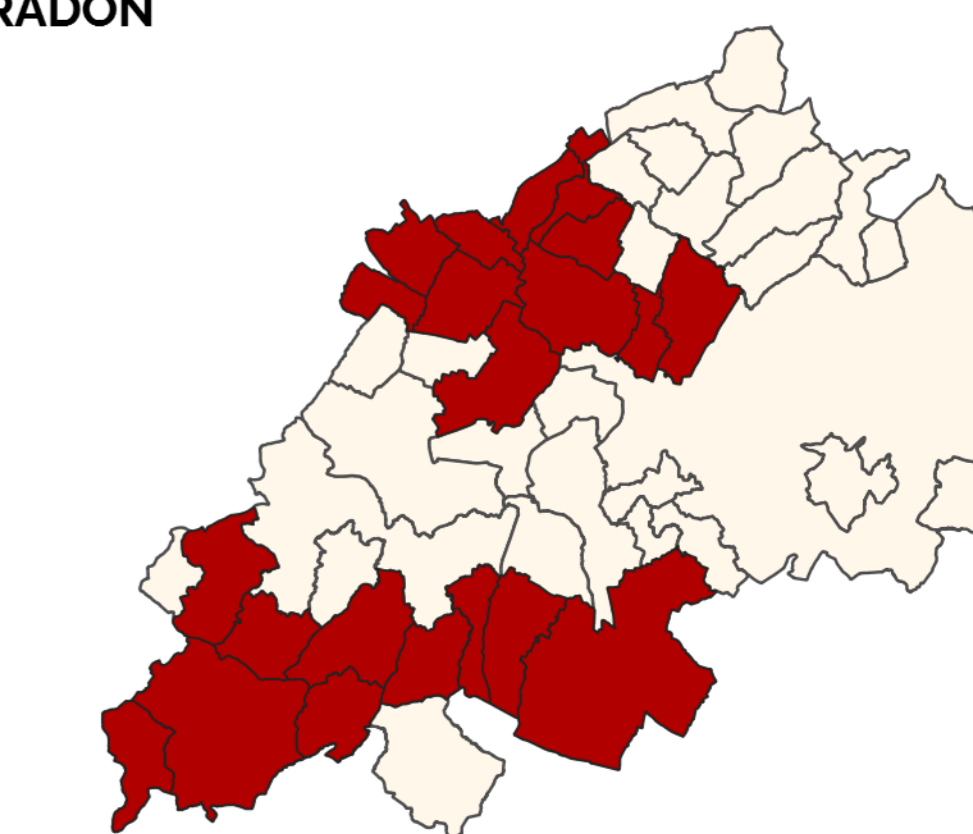
**RISQUES NATURELS**



-  Cours d'eau
-  Remontée de nappes
- Plan de Prévention des Risques d'Inondation**
-  Zone rouge
-  Zone orange
-  Zone bleu clair
- Aléas Retrait gonflement des argiles**
-  Moyen
-  Faible

**RISQUES TECHNOLOGIQUES**

-  Établissement déclarant des rejets polluants
- Installations classées**
-  Non Seveso

**RISQUE RADON**



-  Catégorie 3 : commune dont une partie au moins est située sur des formations géologiques dont les teneurs en uranium sont estimées plus élevées comparativement aux autres formations.
-  Catégorie 1 : commune localisée sur des formations géologiques présentant les teneurs en uranium les plus faibles